





# "Till fots i Jönköping och Huskvarna"

Bonnarundan 9 km och Kyrkrundan 4 km



Promenaderna är inte markerade i naturen / These walks are not signposted / Die Wanderstrecken sind nicht in der Natur markiert

- |  |                            |   |                             |   |                             |
|--|----------------------------|---|-----------------------------|---|-----------------------------|
|  | Rekommenderad promenad     |  | Recommended walk            |  | Empfohlene Strecke          |
|  | Andra vägar eller stigar   |  | Alternative roads and paths |  | Andere Wege oder Pfade      |
|  | Buslinje och busshållplats |  | Bus no. and bus stop        |  | Buslinie und Bushaltestelle |
|  | Cykelväg                   |  | Cycle path                  |  | Radweg                      |
|  | Övriga vandringsleder      |  | Other paths and trails      |  | Sonstige Wanderwege         |



## Bonnarundan 9 km och Kyrkrundan 4 km

### Bonnarundan, 9 km

En lättgången vandring på vägar med grus och asfalt, biltrafik förekommer.

Börja på Smedstorpsgatan, gå genom Huskvarnabergens naturreservat där IK Hakarpspojarna har många motionsspår som utgår från IKHP-stugan. Kaffestugan är öppen på söndagar. Vägen går sedan genom ett skogslandskap på Huskvarnabergens höjder med ett blandat skogsbestånd av mest barrskog, men där finns även ekskogar och mindre bestånd av bok och andra lövträd, skogslandskapet öppnar sig kring de små gårdarna med betes- och odlingsmarker. Hakarps Säteri med anor från 1600-talet och Hakarps kyrkby passeras, se Kyrkrundan nedan.

*Buslinje 32, hållplats Skolgatan.*

### Kyrkrundan, 4 km

En lättgången vandring på vägar med grus och asfalt, biltrafik förekommer.

Börja på Smedstorpsgatan. Följ grusvägen österut mot Egna hems Bollklubbs fotbollsplanering, passera förbi betesmarkerna vid Hakarps kyrkängar som har en rik blomsterflora.

Fortsätt förbi Hakarps säteri och kyrka som har anor från 1600-talet. Hakarps kyrka har helt unika takmålningar och en fristående klockstapel från 1700-talet. I Hakarps kyrkby finns prästgården, den gamla skolbyggnaden och lärarbostaden bevarad. Följ sedan Fagerslättsvägen förbi den nya bostadsbebyggelsen på Fagerslätt tillbaka till Egna hem.

*Buslinje 32, hållplats Skolgatan.*



LÄNSTRAFIKEN



JÖNKÖPINGS  
KOMMUN



### On Country Roads, 9 km

An easy walk on gravel and asphalted roads with some occasional traffic.

Start from Smedstorpsgatan, passing through the Huskvarnabergen Nature Reserve with its many jogging tracks, starting from the IK Hakarpspojarna (IKHP) outdoor recreational centre. The café is open on Sundays. From there, the path continues through the hilltop forests consisting mostly of pine trees, but with occasional stands of oaks, beeches and other deciduous trees. The forest landscape separates around the small farms with their grazing and arable fields. You then walk past Hakarp manor which dates back to the 17th century and the church village of Hakarp. For more information, see the Church walk below.

*Bus no. 32. Bus stop: Skolgatan.*

### Hakarp Church, 4 km

An easy walk on gravel and asphalted roads with some occasional traffic.

Start from Smedstorpsgatan. Follow the gravel road east, passing the football pitches at Egnahem and the meadows with their rich flora at Hakarp church. Continue past Hakarp manor and the church, which both date back to the 16th century. The church's separate bell tower dates back to the 18th century. Make sure you see the unique and exclusive ceiling paintings in the church. The vicarage, the old school building and the teacher's dwelling still remain in the village. From Hakarp, follow the road - Fagerslättsvägen - passing through the new residential areas of Fagerslätt back to Egna hem.

*Bus no. 32. Bus stop: Skolgatan.*

### Bonnarunde, 9 km

Eine leichte Wanderung auf Sand und Asphaltwegen, wo teilweise mit Autoverkehr zu rechnen ist.

Sie beginnen in der Smedstorpsgatan, gehen durch das Huskvarnabergens Naturreservat, wo der Sportverein IK Hakarpspojarna zahlreiche Trimm-dich-Pfade unterhält, die im Vereinshaus IKHP-Stugan enden. Kaffeeausschank an Sonntagen.

Der Weg führt dann durch eine Waldlandschaft auf den Anhöhen der Huskvarnaberger, deren Mischwald zwar vorrangig von Nadelwald geprägt ist, aber auch Eichenwald und kleinere Bestände an Buchen und anderen Laubbäumen bietet. Um die kleinen Gehöfte mit Weideland und Anbauboden öffnet sich die Waldlandschaft. Man passiert den Gutshof Hakarps Säteri, dessen Geschichte auf das 17. Jahrhundert zurückgeht sowie Hakarps Kirchdorf, siehe Kirchen-Runde unten.

*Buslinie 32, Haltestelle Skolgatan.*

### Kirchenrunde, 4 km

Eine leichte Wanderung auf Sand und Asphaltwegen, wo teilweise mit Autoverkehr zu rechnen ist.

Sie beginnen in der Smedstorpsgatan. Folgen Sie dem Sandweg nach Osten in Richtung Egna hems Bollklubbs Fußballanlage, vorbei am Weideland der Hakarps Kirchweiden, deren reicher Blumenbestand augenfällig ist. Weiter geht es am Gutshof Hakarps Säteri und der Kirche vorbei, deren Geschichte auf das 17. Jahrhundert zurückgeht. Hakarps Kirche ist bekannt für ihre einzigartige Deckenmalereien und den freistehenden Glockenturm. In Hakarps Kirchdorf sind noch der Pfarrhof, das ehemalige Schulgebäude und die Lehrerwohnung vorhanden. Folgen Sie dann dem Fagerslättsväg an der neuen Stadtsiedlung am Fagerslätt vorbei nach Egna hem.

*Buslinie 32, Haltestelle Skolgatan.*