




# Cykelkarta

## Lekeryd

LEKERYD



### Teckenförklaringar

-  Cykelväg
-  Badplats, badanläggning
-  Motionsanläggning

1:18 000

0 250 500 m

2017

# Jönköpings cykelkarta

Jönköpings cykelkarta visar hur du som cyklist kan ta dig runt i och mellan stadsdelar och kommundelar. Med cykel når du säkert och enkelt många olika mål, som skolor, arbetsplatser och sportanläggningar. Ta med cykelkartan och upplev Jönköping på cykel!

## Upplev Jönköping på cykel!

Jönköping upplevs bäst på cykel. Bebyggelsen vrider sig runt Vätterns södra spets och gör cykelturen från öster till väster, från norr till söder både vacker och skön. För cykelpendlaren, motionären och turisten finns ca 300 km cykelväg. På landsbygden runt omkring Jönköping finns hur många småvägar som helst att utforska. Med cykeln har du nära till både bättre hälsa och renare miljö.

## Ta en längre cykeltur!

På cykelvägarna i Jönköpings kommun tar du dig långt utanför centrum. När cykelvägarna tar slut fortsätter du på vackra och glest trafikerade vägar där natur och historia står för underhålningen.

## Kontakt

Vi vill gärna veta vad du tycker. Har du synpunkter på hur gator, cykelvägar och gångbanor sköts? Kontakta Kontaktcenter på tfn 036-10 50 00.



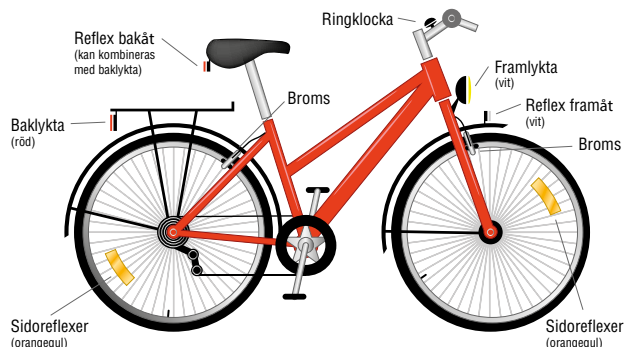
Mer information finns på:  
[www.jonkoping.se](http://www.jonkoping.se), sökord *Cykel*

# Bra för kropp och miljö!

Med cykeln stärker du kroppens viktigaste muskel – hjärtat. Cykeln är också det perfekta alternativet till bilen för kortare resor och utflykter. På cykeln förenar du alltid miljöbra transport med motion och upplevelser. Fler cykelvägar är ett sätt att främja cyklandet, men Jönköpings kommun genomför också många andra aktiviteter för att uppmuntra cyklande. Vi ses på cykelvägen!

## Säker cykel

Ta inga onödiga risker. Se till att din cykel är säker innan du ger dig ut i trafiken. Nedan ser du vad en cykel bör vara utrustad med.



Huvudet är det ömtåligaste vi har. Även en måttlig stöt kan skada hjärnan. Att använda cykelhjälm är ett billigt och enkelt sätt att göra din cykeltur säkrare.

# Vägmärken

Din cykel är ett fordon. Det betyder att de flesta vägmärken som gäller för biltrafik också gäller för dig som cyklar. Här är de viktigaste vägmärkena för dig som cyklist.



### Påbjuden cykelbana

Märket anger en bana som är avsedd för trafik med cykel och moped klass II.



### Påbjuden gång- och cykelbana

Märket anger gemensam bana för gående och cyklande.



### Påbjudna gång- och cykelbanor

Banorna är delade. Gångbanan och cykelbanan skiljs åt med en spärrlinje. Normalt visar skylten vilken bana som är gångbana och vilken som är cykelbana.



### Stopplikt

Stopp vid vägkorsning. Märket anger att förare har stopplikt före infart på korsande väg. Gäller även cykel och moped.



### Väjningsplikt

Märket anger att förare har väjningsplikt mot fordon på korsande väg. Gäller även cykel och moped.



### Förbud mot infart med fordon

Detta märke förbjuder infart med alla typer av fordon.



### Påbjuden gångbana

Märket anger bana avsedd endast för gående. Övriga trafikanter får ej använda denna väg, om inte något mer anges.



### Cykelöverfart

Vid en cykelöverfart får fordonstrafiken på körbanan köra i max 30 km/h och bilister har väjningsplikt gentemot cyklister och mopedister.



### Övergångsställe

Även cyklister ska lämna företräde för gående.



### Förbud mot trafik med fordon

Märket anger bana avsedd endast för gående. Övriga trafikanter får ej använda denna väg, om inte något mer anges.



### Förbud mot trafik med cykel och moped klass II

Förbjudet att åka med cykel samt moped. Avser förbudet även trafik med moped klass I anges det på en tilläggstavla.