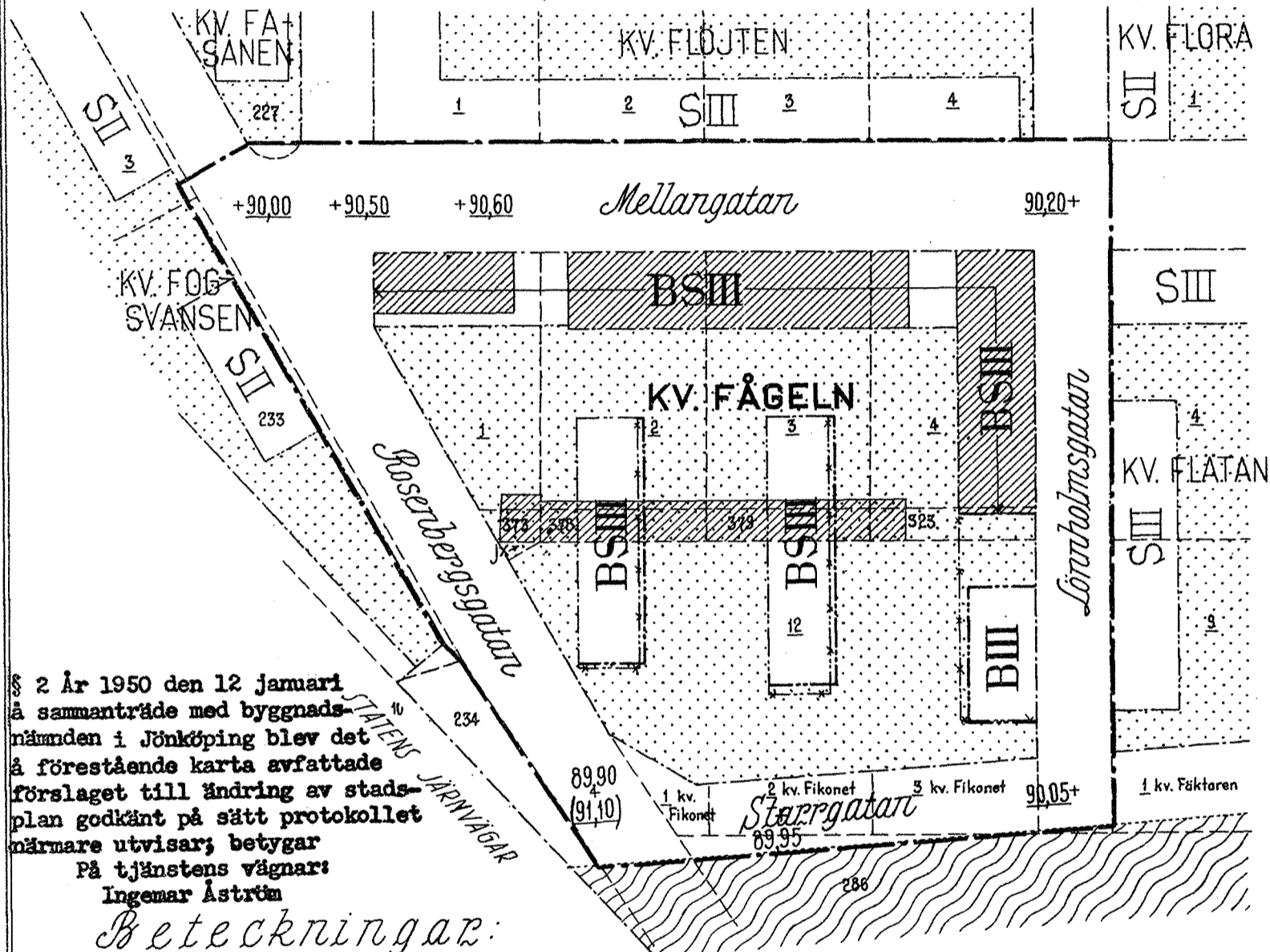


FÖRSLAG TILL ÄNDRING AV STADSPLANEN FÖR KVARTERET **FÅGELN** Å ÖSTRA STADSDELEN I **JÖNKÖPING** Jönköping i november 1949

Gösta Flanck
Stadsarkitekt

Byggnadsnämndens i Jönköping
protokoll den 24.11.1949 § 77



§ 2 År 1950 den 12 januari
å sammanträde med byggnads-
nämnden i Jönköping blev det
å förestående karta avfattade
förslaget till ändring av stads-
plan godkänt på sätt protokollet
närmare utvisar; betygar

På tjänstens vägnar:
Ingemar Åström

Beteckningar:

- Befintlig byggnad
- Gällande områdesgräns
- Gällande bestämmelsegräns
- Gällande gräns, avsedd att utgå
- Föreslagen bestämmelsegräns
- Gräns, begränsande det område
varå fastställelse sökes
- Ågogräns +00,00 Gällande gatuhöjd
- Tomtrummet (+00,00) Gällande gatuhöjd
- Stadsägonummer avsedd att utgå
- Antal våningar
- Mark för bostadsändamål
- Mark för bostadsändamål i slutet byggnadssätt
- Mark, som ej får bebyggas
- Allmän plats (gata)
- Föreslagen gatuhöjd

År 1950 den 2 maj blev
det å denna karta åter-
givna förslag till stads-
planeändring fastställt av
länsstyrelsen; betygar, Jön-
köping i landskansliet den
15.7.1950.

På tjänstens vägnar:
Knut Söderberg

Kopiens likhet med originalet betygas.
Stockholm den 27 sept. 1950
STATENS REPRODUKTIONSANSTALT

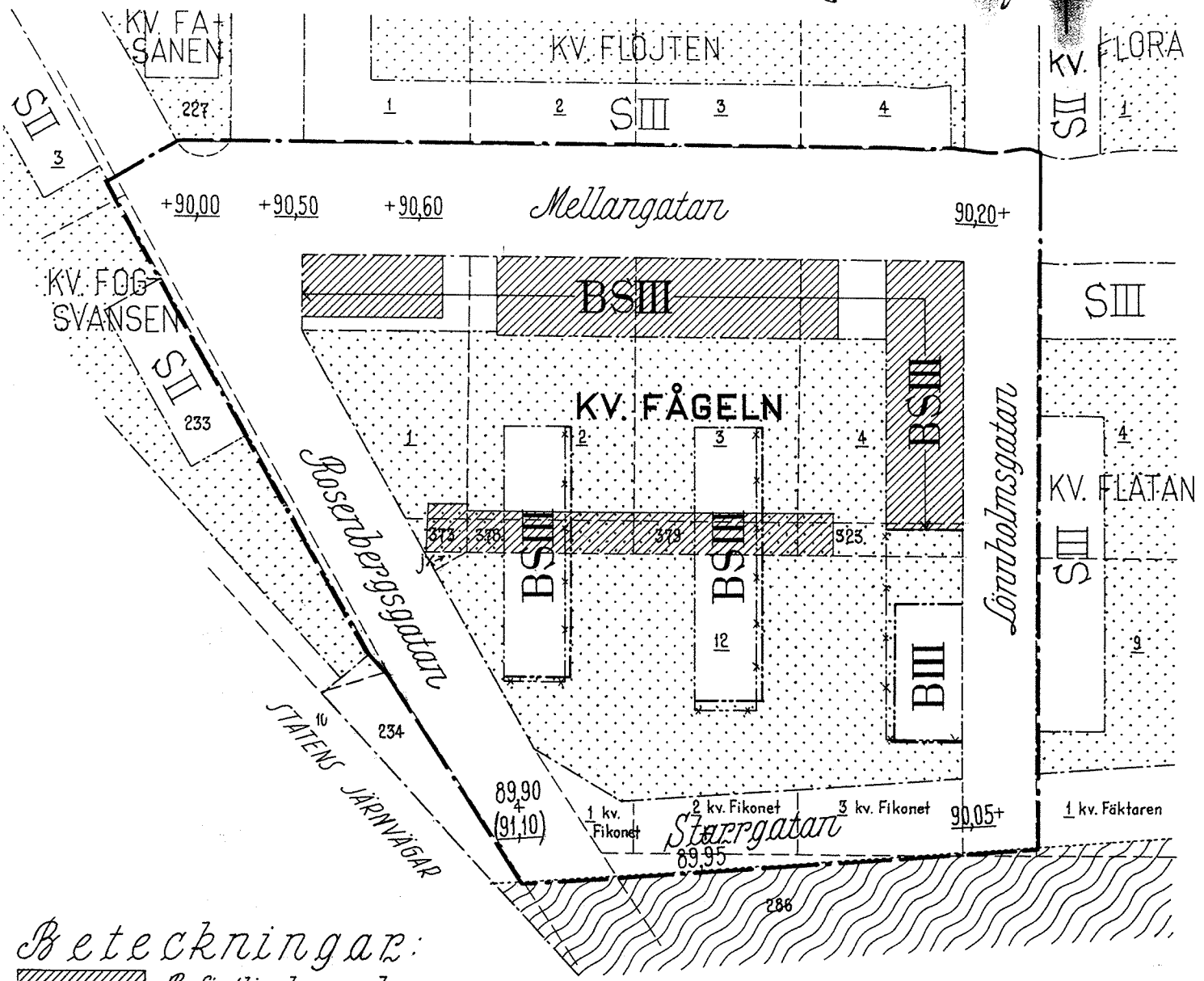
D. Höfsten

50 09 27


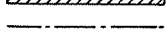





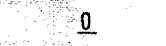




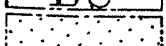
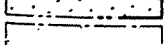

SKALA 1:1000
10 5 0 10 20 30 40 50 60 70 80 90 100 METER


E 339

Kennelberg



Beteckningar:

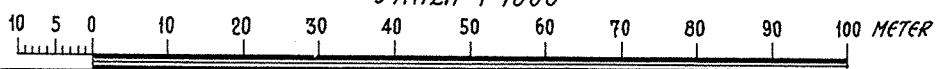
-  Befintlig byggnad
-  Gällande områdesgräns
-  Gällande bestämmelsegräns
-  Gällande gräns, avsedd att utgå
-  Föreslagen bestämmelsegräns
-  Linje, begränsande det område varå fastställelse sökes
-  Höjningsgräns +00,00 Gällande gatuhöjd
-  Tomtrummez (+00,00) Gällande gatuhöjd
-  Stadsägonummer avsedd att utgå
-  Antal våningar
-  Mark för bostadsändamål
-  Mark för bostadsändamål i slutet byggnadssätt
-  Mark, som ej får bebyggas
-  Allmän plats (gata)
-  Föreslagen gatuhöjd



50 2 maj
 15.7. 1950

Kennelberg

SKALA 1:1000



EP 339

24
11

49 27

12, 50 2

Beskrivning öfver förslag till ändring av stadsplanen
för kvarteret Fågeln å östra stadsdelen i Jönköping.

För kvarteret Fågeln gäller av Kungl. Maj:t den 11 oktober 1946 fastställd stadsplan.

Förslaget till ändring har aktualiserats genom planer på bebyggande av tomten nr 12 inom kvarteret. Framställning ha gjorts att få ändra de fastställda bestämmelsegränserna. För två byggnadskroppar föreslås att en breddning från 10 till 11 meter medgives, för en byggnad minskas bredden från 12 till 11 meter. Längden av byggnaderna minskas för de två obetydligt, för den östliga längan så, att ett avstånd av 12 meter erhålles till norr därom befintlig byggnad och därmed ett godtagbart byggnadsfritt område mellan byggnaderna.

Jönköping i november 1949.

Arsta Plawski

Stadsarkitekt.

Tillhör länsstyrelsens beslut
den 2/5 1950. E. D. år 1950
pag 11 nr 2

INKOM TILL
LÄNSSTYRELSEN
JÖNKÖPING
DEN 27 JAN 1950
E. D. år 1950
Pag. 11 Nr 2

Förslag till ändring av stadsplanen för kvarteret Fågeln.
å Östra stadsdelen i Jönköping.

Stadsplanebestämmelser.

§ 1.

Stadsplaneområdets användning.

Med B betecknat område får användas endast för bostadsändamål. Byggnadsnämnden må dock medgiva inredning av samlings-salar och garage samt lokaler för handel och hantverk.

§ 2.

Byggnadssätt.

Med S betecknat område får bebyggas endast med hus, som med varandra sammanbyggas. Byggnadsnämnden äger dock rätt medgiva byggnads indragning från grannes tomtgräns, om detta prövas vara förenligt med ett prydligt och ändamålsenligt bebyggande av kvarteret.

§ 3.

Hushöjd.

Å med III betecknat område får byggnad icke uppföras till större höjd än 10,8 meter.

§ 4.

Våningsantal.

Å med III betecknat område får byggnad uppföras med högst tre våningar.

§ 5.

Område, som icke får bebyggas.

Med punktprickning betecknat område får icke bebyggas.

Jönköping i november 1949.

Tillför länsstyrelsens beslut
den 2/11 1957. E. D. år 19 57
pag // nr 2

Rösta Planck
Stadsarkitekt.

INKOM TILL
LANDSKANSLIET
I JÖNKÖPING
DEN 27 JAN 1950
E. D. år 19 57
Pag. // Nr 2