

**KOORDINATSYSTEM**

PLAN: SWEREF99 13 30  
HÖJD: RH2000

**FÖRKLARINGAR**

DEN GEOTEKNISKA FÄLTUNDERSÖKNINGEN HAR UTFÖRTS UNDER OKTOBER OCH NOVEMBER 2015 AV BGK AB PÅ UPPDRAG AV SIGMA CIVIL AB. UNDERSÖKNINGEN OMFATTAR UNDERSÖKNINGSPUNKTER SC1 SAMT SC3-SC7.

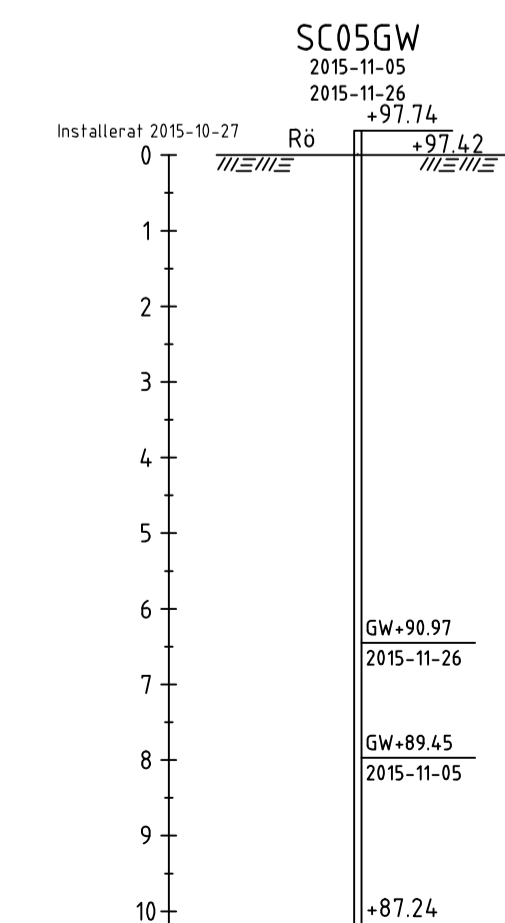
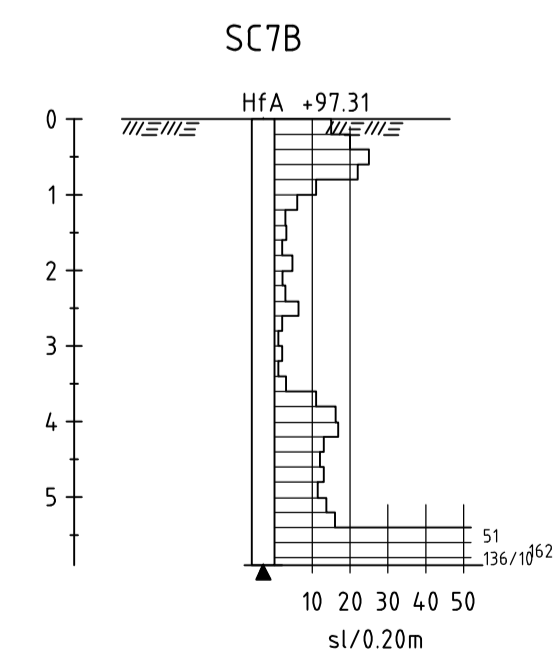
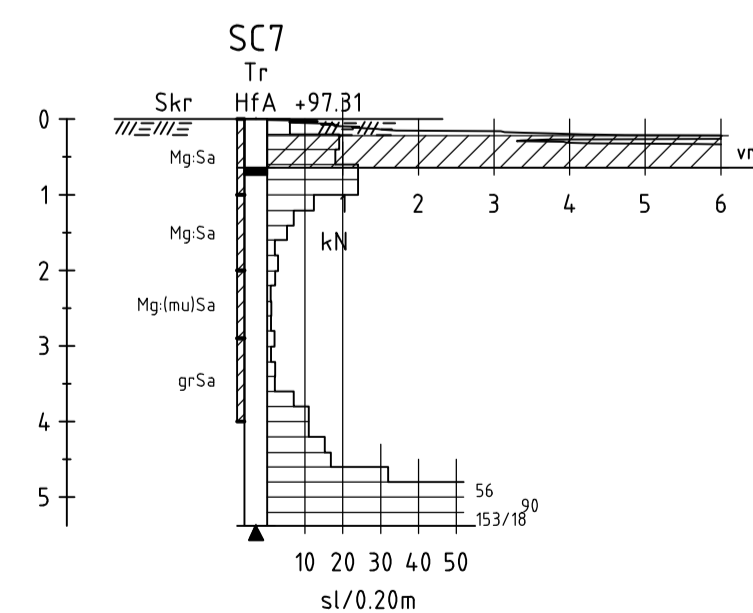
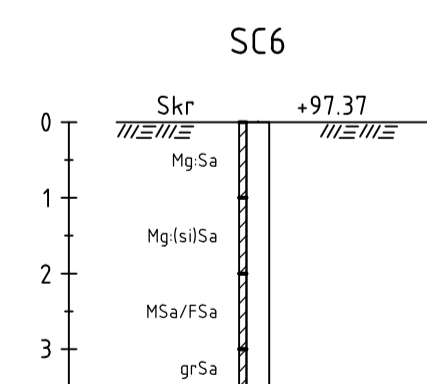
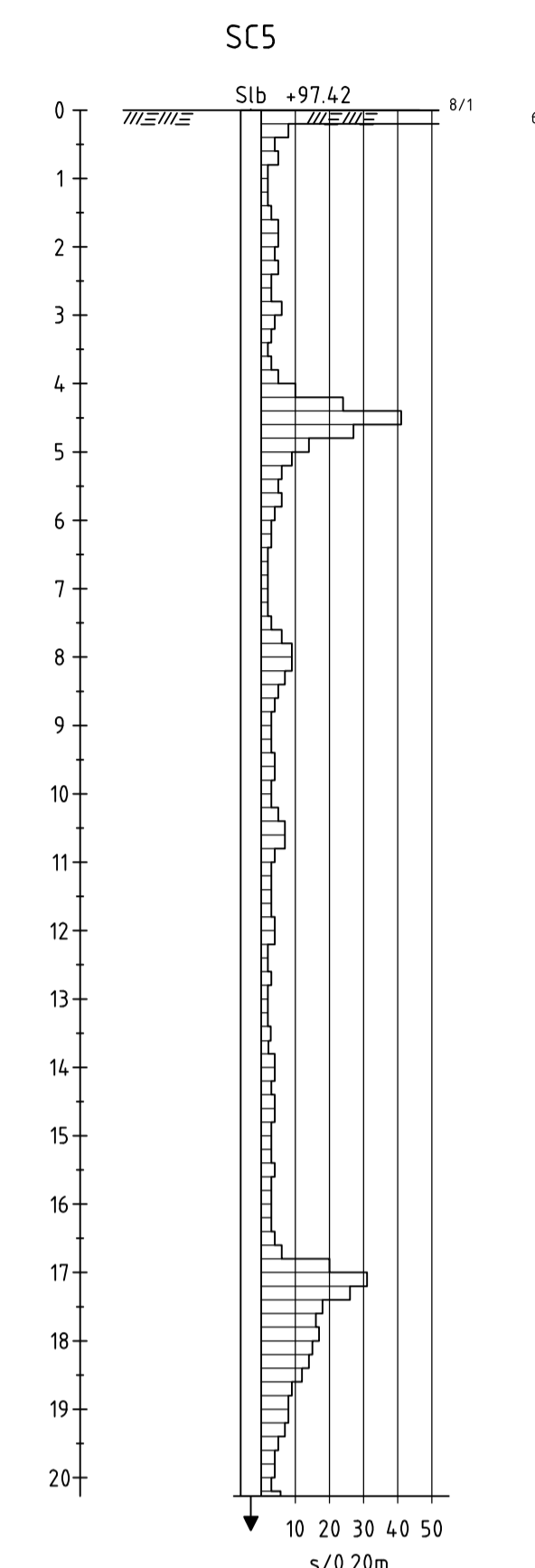
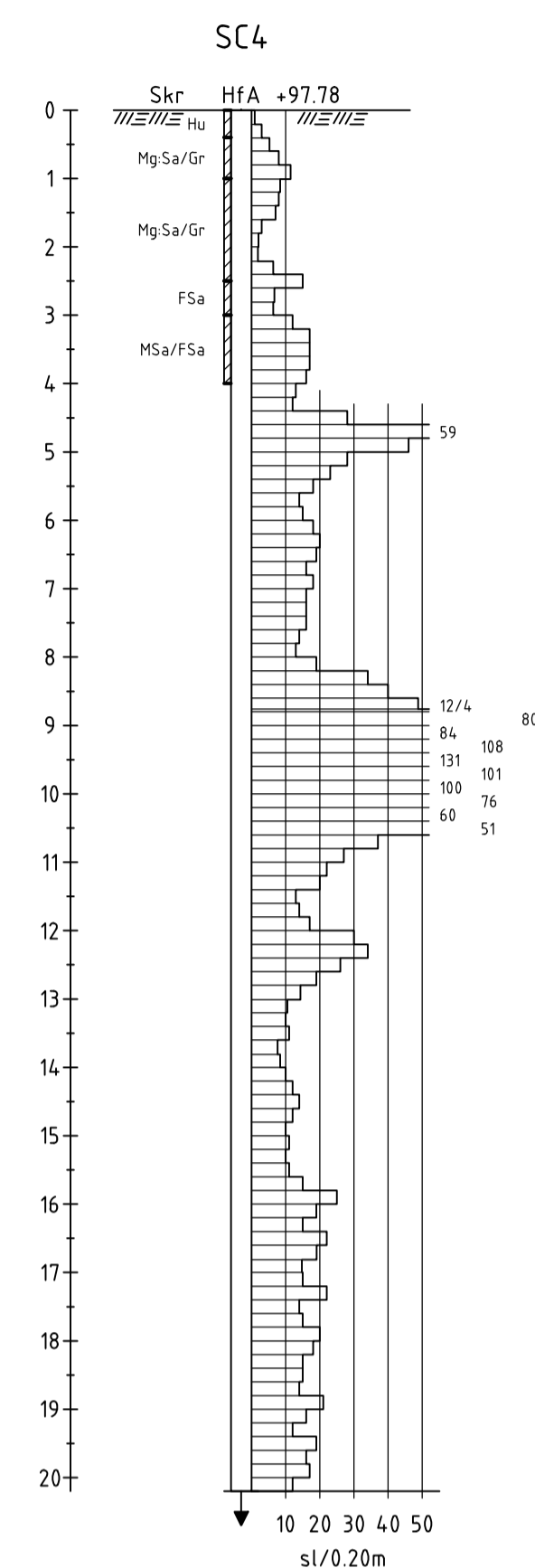

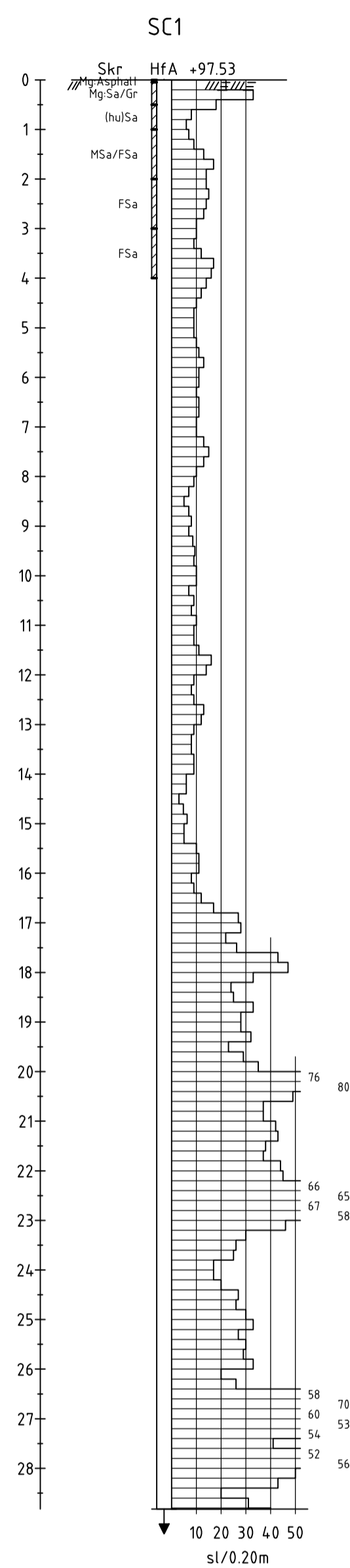
UTSÄTTNING SAMT INMÄTNING AV BORRPNKTER HAR UTFÖRTS AV BGK AB.

**BETECKNINGAR**

GEOTEKNISKA BETECKNINGAR ENLIGT SGF/BGF  
BETECKNINGSSYSTEM 2001:2 (www.sgf.net)

**TILLHÖRANDE RITNINGAR**

G-10-1-001 BORRPLAN



BET	ANT	ÄNDRINGEN AVSER	DATUM	SIGN



UPPDRAG NR <b>89088</b>	RITAD/KONSTRUERAD AV <b>I.ROSANDER</b>	GRANSKAD AV <b>N.LUSACK</b>
DATUM <b>2015-12-04</b>	ANSVARIG <b>NICHOLAS LUSACK</b>	

DP HÄLSAN 2

GEOTEKNIK  
ENSTAKA BORRHÅL

SKALA 1:100 A1	NUMMER 1:200 A3	BET G-10-2-001
-------------------	--------------------	-------------------

Ritning: Uppdrag 89088-05, Teckning 8603, Datum: 2015-10-27, Skapad av: NLS, Reviderad: 2015-12-04, 01/4