



- kommunfullmäktige
- kommunstyrelsen
- övriga nämnder
- förvaltning

Program för ny översiktsplan

Fastställt av kommunfullmäktige 2013-01-31 § 8



Styrgrupp: Kommunstyrelsens Tekniska Utskott

Projektledare: [Gunnel Holmberg Karlsson](#), stadsbyggnadskontoret

Projektgrupp: [Erik Blomdahl](#) och [Linda Tubbin](#), stadsbyggnadskontoret

Stadsbyggnadskontoret ansvarar för att arbeta fram översiktsplanen men det kommer att i olika frågor krävas samarbete från många andra förvaltningar.

Program för ny översiktsplan kommer efter fastställande i kommunfullmäktige att finnas tillgängligt på www.jonkoping.se/nyoversiktsplan

Sammanfattning

En ny kommunomfattande översiktsplan för Jönköpings kommun ska tas fram. Arbetet påbörjas hösten 2012 och översiktsplanen beräknas antas i kommunfullmäktige december 2014.

Kommunfullmäktige har tidigare antagit två fördjupade översiktsplaner, Utbyggnadsstrategi 150 000 invånare och Ramprogram för södra Munksjön. Dessa kommer att ha fortsatt aktualitet och vara gällande parallellt med den nya kommunomfattande översiktsplanen.

Under senare år har kommunens planeringsresurser koncentrerats till den centrala tätorten och nu är det därför lämpligt att vi i den nya kommunomfattande översiktsplanen lägger fokus på landsbygden. Vi ser goda möjligheter att samordna översiktsplanarbetet med pågående landsbygdsprogram och kommundelsutveckling. Stor vikt kommer också att läggas på regionala och mellankommunala frågor, i vilka Jönköpings kommun har ett ansvar för den gemensamma utvecklingen.

Målsättningar och inriktningarna i de fördjupade översiktsplanerna kommer att vara utgångspunkter som vi bygger vidare på i den nya översiktsplanen. De fyra målsättningar som beskrivs i detta program är områden som översiktsplanen kommer att fokusera på. Dessa är följande: Människan först och främst, Jönköping i regionen, Levande kommun och Hushålla med resurser. Fokus kommer att ligga på kommuntäckande frågor som berör hur kommunens alla delar ska användas, utvecklas och bevaras.

En konsekvensbeskrivning ska tas fram parallellt med planförslaget, där de sociala, ekonomiska och miljömässiga konsekvenserna redovisas.

Innehållsförteckning

Inledning	6
En ny översiktsplan	6
Vad är en översiktsplan?	7
Översiktsplanen ska utgöra:	7
Av översiktsplanen ska framgå:	7
Målsättning med översiktsplanen	8
Hållbar framtid – bevarande och utveckling	8
Människan först och främst	8
Fokus på människan i planeringen	8
Attraktiv kommun för invånaren och besökaren	9
Jönköping i regionen	9
Regioncentrum	9
Mellankommunala frågor	9
Kommunikationer	10
Turism och besöksnäring	10
Levande kommun	10
Lokalt - Regionalt	10
Landsbygdsprogram	11
Landsbygdsutveckling i strandnära läge	11
Koncentrerad fritidsbebyggelse	11
Nya bebyggelsegrupper på landsbygderna	12
Hushålla med resurser	12
Uppdatering av planeringsunderlag	12
Vindbruk	12
Klimatanpassning i fysisk planering	13
Vatten	13
Miljökvalitetsnormer	13
Naturvård och friluftsliv; viktiga allmänna intressen	14
Konsekvensbeskrivning	14
Arbetsmetod	15
Tidplan	15

Inledning

Jönköpings kommuns gällande översiktsplan, ÖP 2002, antogs 2003-03-27. Sedan dess har stora förändringar skett i samhället. Krav på klimatanpassning, större medvetenhet om miljöfrågor, nya beslutsunderlag och ny lagstiftning är exempel på förändringar som gör att kommunen behöver uppdatera sina långsiktiga mål och viljeinriktning för mark- och vattenanvändningen i en ny kommunomfattande översiktsplan.

Under senare år har kommunens planeringsresurser koncentrerats till den centrala tätorten och nu är det därför lämpligt att vi lägger fokus på landsbygdens förutsättningar och möjligheter. Vi kommer därför att koncentrera oss på kommuntäckande frågor som berör hur kommunens alla delar ska användas, utvecklas och bevaras. Från ett individperspektiv till Jönköpings kommuns roll i regionen.

En ny översiktsplan

Kommunfullmäktige tog beslut 2010-08-26 om att översiktsplanen fortfarande var aktuell och att man planerade att påbörja arbetet med en ny kommunomfattande översiktsplan då arbetet med *Utbyggnadsstrategi 150 000 invånare* var avslutat. Utbyggnadsstrategin antogs av kommunfullmäktige 2011-12-22.

Utbyggnadsstrategi 150 000 invånare och *Ramprogram för södra Munksjön* är förutsättningar i den nya översiktsplanen, men dessa ska riktas på hela kommunen som samtidigt är en del av en större region. Utbyggnadsstrategin och ramprogrammet är aktuella och kommer att gälla parallellt med den nya kommunomfattande översiktsplanen. Målsättningar och inriktning i dessa dokument kommer att vara utgångspunkt som vi bygger vidare på i den nya översiktsplanen.

Att arbeta fram en ny kommunomfattande översiktsplan finns även med som en åtgärd i kommunens *Program för hållbar utveckling - miljö 2012-2020* som antogs av kommunfullmäktige 2011-12-22

” Ny översiktsplan

En ny kommunomfattande översiktsplan ska antas senast 2014, som främjar en långsiktigt hållbar utveckling och som bl.a. behandlar miljökvalitetsnormer för vatten, markreservat för järnvägsutbyggnad, vindkraftspolicy och landsbygdsutveckling i strandnära områden.

Ansvar: Kommunstyrelsen”

Vad är en översiktsplan?

Översiktsplanen är inte formellt bindande men ska ge vägledning och förankring för kommunens långsiktiga hållbara mark- och vattenanvändning samt bevarande och utveckling av bebyggelsen. Plan- och bygglagen (PBL) reglerar inte hur långt framåtblickande en översiktsplan ska vara, men lagen kräver att planen ska hållas aktuell. Därför ska översiktsplanen aktualitetsförklaras under varje mandatperiod och revideras när den inte längre bedöms vara aktuell.

Översiktsplanen redovisar vilka allmänna intressen som bör beaktas vid planläggning eller prövning av lov enligt PBL. Det som enligt PBL räknas som allmänna intressen beskrivs i lagens andra kapitel. Allmänna intressen är bland annat natur- och kulturaspekter, kommunikationer, jord- och skogsbruk, utformningen av bebyggelse samt vissa bestämmelser i miljöbalken. Allmänna intressen av betydelse för hela riket betecknas riksintressen och får inte skadas. Översiktsplanen behandlar endast allmänna intressen och gör således inga vägningar gentemot enskilda intressen.

Det är först i efterföljande planläggning, lovgivning och tillståndsprövning som kommunen i varje ärende skall väga de allmänna intressena enligt översiktsplanen mot det enskilda intresset. De enskilda intressena är inte specificerade i lagen utan de uppkommer först när någon enskild blir berörd av kommunens planläggning eller lovbeslut. Ett enskilt intresse kan exempelvis vara närliggande fastigheter, grannar, näringsidkare osv.

Översiktsplanen ska utgöra:

- Kommunens samlade styrdokument för planering, lovgivning och infrastrukturinvesteringar.
- Beslutsunderlag för andra myndigheters planering och prövningar.
- Upplysning och riktningvisare för allmänheten, exploitörer och byggherrar om kommunens politiska inriktning för hur den byggda miljön ska utvecklas och bevaras.
- En överenskommelse med staten om att kommunen iakttar miljö kvalitetsnormer och tillgodoser de mark- och vattenområden som staten har klassat som riksintressen enligt miljöbalken.

Av översiktsplanen ska framgå:

- Grunddragen i fråga om den avsedda användningen av mark- och vattenområden.
- Kommunens syn på hur den byggda miljön ska användas, utvecklas och bevaras.
- Hur kommunen avser att tillgodose de redovisade riksintressena och följa gällande miljö kvalitetsnormer.
- Hur kommunen i den fysiska planeringen avser att ta hänsyn till och samordna översiktsplanen med relevanta nationella och regionala mål, planer och program av betydelse för en hållbar utveckling inom kommunen.
- Områden för landsbygdsutveckling i strandnära lägen.

Målsättning med översiktsplanen

Utöver det som en översiktsplan måste redovisa enligt PBL kommer Jönköpings kommuns nya översiktsplan att ta upp vissa frågeställningar som är särskilt angelägna att fokusera på. Vi har två nyligen antagna fördjupade översiktsplaner som berör utvecklingen av tätortsbebyggelsen och dessa kommer fortsätta att gälla parallellt med den nya översiktsplanen. Fokus kommer därför att ligga mer på kommuntäckande frågor som berör hur kommunens alla delar ska användas, utvecklas och bevaras. En av målsättningarna som hämtas från utbyggnadsstrategin och ramprogrammet och som införlivas i den nya översiktsplanen är att skapa förutsättningar för individens goda livskvalitet i vardagslivet. Samhället är till för alla och alla människor ska ha så goda förutsättningar som möjligt för en bra miljö i vardagslivet. Från ett individperspektiv till Jönköpings kommuns roll i regionen.

Hållbar framtid – bevarande och utveckling

Jönköpings kommun utvecklas ständigt. Översiktsplanen påverkar invånarna, aktörerna och besökarna som av olika anledningar lever, jobbar, verkar, studerar, turistar eller möts i Jönköpings kommun. För att behålla attraktiviteten för dessa i framtiden måste vi ha ett hållbarhetsperspektiv på utvecklingen som håller över tid och generationer, miljömässigt, socialt och ekonomiskt.

Ambition

Översiktsplanen ska lyfta fram de unika och positiva värdena i kommunen som är knutna till mark- och vattenanvändningen utifrån nationella, regionala och kommunala mål som har betydelse för hållbar utveckling.



Människan först och främst

God livsmiljö, barnperspektiv, jämställdhet, öppenhet, tolerans, kreativitet, tillgänglighet

Fokus på människan i planeringen

Mark- och vattenanvändningen ger förutsättningar för den fysiska miljön som i stor grad påverkar människors vistelser, välbefinnande och rörelsemönster. En god livsmiljö sätter människans värden, behov och möjligheter i första hand i en kommun som präglas av öppenhet, tolerans och kreativitet.

I Jönköpings kommun ska det finnas plats för alla. De offentliga miljöerna ska erbjuda och tillfredsställa olika behov för invånaren och besökaren. Om människor trivs i ett område och upplever platsen positivt så är det en viktig faktor för att området ska utvecklas positivt. Platser ska vara tillgängliga för alla och det ska vara enkelt att förflytta sig mellan kommunens olika delar. Om vi utformar platser och förflyttningar för de med minst möjligheter kan vi försäkra oss om en god tillgänglighet för alla.

Ambition

Allmänhetens intressen ska väga tungt i den kommuntäckande översiktsplaneringen. En god tillgänglighet och livsmiljö ska eftersträvas för alla. I planeringen ska ett barn- och jämställdhetsperspektiv beaktas.

Attraktiv kommun för invånaren och besökaren

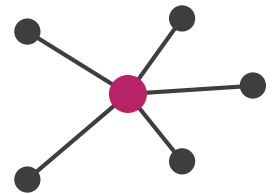
Kommunen ska utvecklas med varierade och goda boendemiljöer, bra offentlig service och ännu rikare på upplevelser och utbud, kommersiellt, kulturellt, friluftsoch naturmässigt. Målet som finns inom arbetet med stadsbyggnadsvisionen är att Jönköpings stadskärna ska bli Skandinavians mest attraktiva i sin storlek.

Ambition:

Arbetet med den nya översiktsplanen kommer att inrikta sig på att bevara och utveckla de attraktiva miljöerna vi har runt om i hela kommunen och som kan komplettera stadskärnans urbana attraktivitet.

Jönköping i regionen

Utbildning, näringsliv, turism, kommunikationer, bostads- och arbetsmarknad, infrastruktur



Regioncentrum

Jönköping är regioncentrum och det finns ett ömsesidigt beroende mellan kommunerna i regionen att tillsammans verka för en god regional utveckling. Jönköpings kommun har ambitionen att fortsätta växa och bli än starkare. När så sker är det bra för invånare och företag i hela regionen.

Ambition

Översiktsplanen ska ha ett regionalt perspektiv och Jönköpings kommun har ett särskilt ansvar som regioncentrum och tillväxtmotor. En väl utbyggd infrastruktur ger förutsättningar för att stärka regionen, det ger möjligheter till större arbetsmarknad, rekrytering och högre studier.

Mellankommunala frågor

Samhällsplanering berör inte bara den egna kommunen och avstannar inte heller vid den egna kommungränsen. Samarbete med angränsande kommuner är därför viktigt, t.ex. i frågor som berör landsbygdsutveckling i strandnära lägen (LIS-områden), vindkraft, gemensamma sjöar och vattendrag, teknisk försörjning, turism, bebyggelse på landet, pendling osv.

Ambition

Kommunen kommer ta kontakt med grannkommunerna för att diskutera gemensamma frågor. Översiktsplanen ska redovisa mellankommunala frågor och intressen och hur vi ska beakta dessa i framtida planering. För att lättare förstå mellankommunala frågor kommer översiktsplanen även redovisa relevant planeringsunderlag utanför kommunens gränser.

Kommunikationer

Översiktsplanen ska ta upp de mark- och vattenanvändningsfrågor där Jönköpings kommun har ett särskilt ansvar för regionens gemensamma goda utveckling. En särskilt viktig fråga för regionen är goda kommunikationer. Kommunen arbetar för Götalandsbanans utbyggnad. Likväl är pendlingsmöjligheterna mellan kommunerna och mellan kommunens egna mindre orter/ landsbygder till de större orterna viktiga för att människor ska ha möjlighet att välja bostadsort och ändå ha en god tillgång till arbetsmarknad och utbildning samtidigt som näringslivet får tillgång till arbetskraft.

Ambition


Markreservation för Götalandsbanan kommer att redovisas i översiktsplanen. De regionala kommunikationerna kommer att diskuteras tillsammans med grannkommunerna och eventuellt leda till ställningstaganden i översiktsplanen.

Turism och besöksnäring

Besöksnäringen har stor utvecklingspotential i hela vår kommun och det är betydelsefullt att turismen i Jönköpingsregionen utvecklas, förstärks och marknadsförs.

Ambition

Översiktsplanen ska bevara och utveckla de unika och positiva värdena i kommunen som är knutna till mark- och vattenanvändningen som har betydelse för turism och besöksnäring.



Levande kommun

Levande landsbygd, näringsliv, föreningsliv, kommunikationer, god livsmiljö, infrastruktur

Lokalt - Regionalt

Jönköpings kommun är en mycket varierande kommun. Det finns regioncentrum, stadsdelscentrum, pendelorter, tätorter, byar, landsbygder, kulturmark, åkermark, produktionsskogar, natur, m.m. Alla delar i kommunen är sammankopplade i ett dubbelriktat förhållande, lokalt, regionalt och globalt. Alla delar har betydelse för att samhället ska kunna utvecklas hållbart, tillsammans med växelverkan som t.ex. stad – landsbygd, regioncentrum – grannkommuner, Jönköping – Huskvarna, tätort – omland, m.m. En väl utbyggd infrastruktur som t.ex. kollektivtrafik, elförsörjning, och bredband är viktiga förutsättningar för en levande kommun.

Ambition

Den nya översiktsplanen ska beskriva sammanhangen och försöka att stärka infrastruktur och växelverkan mellan kommunens delar.

Landsbygdsprogram

För att kommundelarna ska ha förutsättningar för en positiv utveckling behövs tilltalande miljöer för boende, arbete, aktiviteter och service. Vi måste kunna möta de moderna landsbygdernas behov.

Inom ramen för biosfärområde Östra Vätterbranterna finns särskilda möjligheter att utveckla goda exempel att stärka landsbygdernas möjligheter för t.ex. bygdegemenskap, ett småskaligt näringsliv och besöksnäring.

Ambition

Destination Jönköping har i uppdrag att arbeta fram ett landsbygdsprogram. Det kommer att finnas flera beröringspunkter mellan översiktsplanen, landsbygdsprogrammet och pågående kommundelsutveckling. En samordning mellan dessa bör kunna leda till vissa ställningstaganden i översiktsplanen.

Landsbygdsutveckling i strandnära läge

Sedan den 1 juli 2009 ska kommunen i översiktsplanen redovisa avgränsade områden för landsbygdsutveckling i strandnära läge (så kallade LIS-områden), där det får beaktas som ett särskilt skäl för dispens från strandskyddet om en byggnad, verksamhet, anläggning eller åtgärd bidrar till utvecklingen av landsbygden.

Ambition

Inom översiktsplanearbetet ska LIS-områden utredas och redovisas.

Koncentrerad fritidsbebyggelse

I ÖP 2002 finns ett femtiotal områden redovisade som koncentrerad fritidsbebyggelse, dvs. bebyggelsegrupper som ska bevaras med en småskalig karaktär, flera av dessa ligger intill sjöar men saknar däremot service. Vissa områden har med tiden blivit mycket tätortsnära och det finns starka önskemål om att få större byggrätter i samband med att vatten- och avloppsnätet byggs ut så att man kan bosätta sig permanent i området.

Ambition

Med anledning av de förändringar som nu pågår framförallt när det gäller vatten- och avloppsnätet finns det anledning att återigen utreda fritidsbebyggelsen. I översiktsplanen bör man ta ställning till vilka områden som ska bevaras med den småskaliga karaktären och om det finns några områden som kan tillåtas utvecklas för permanentboende med större byggrätter. Det kan finnas anledning att diskutera om framtida trender om urbanisering kommer innebära en ökad efterfrågan på enkla sommarboenden i fritidshus eller kolonistugor.


Rekommendationer för handläggning och eventuella åtgärder för att hantera dessa områden ska redovisas i denna översiktsplan.

Nya bebyggelsegrupper på landsbygderna

Det finns ett stort etableringstryck av bostäder på landsbygderna, särskilt i de tätortsnära lägena. Ibland finns det också önskemål att göra mindre exploateringsområden. Nuvarande översiktsplan föreskriver en stor restriktivitet för ny bebyggelse i de större tätorternas närområde för att slå vakt om de långsiktiga tätortsintressena.

Ambition

Översiktsplanen bör ta ställning till hur dessa önskemål ska bemötas. Frågeställningen är om kommunen vill acceptera mindre exploateringsområden inom vissa delar av kommunen, och hur dessa områden i så fall bör utformas. Är det betydelsefullt att dessa områden ges en lantlig karaktär eller får de likna tätortens villabebyggelse? Det kan finnas skäl till att ha olika rekommendationer för ny bebyggelse i den tätortsnära zonen i förhållande till landsbygderna i övrigt.



Hushålla med resurser

Natur- och kulturvärde, friluftsliv, vindkraft, klimatförändringar, miljö kvalitetsnormer, vatten

Uppdatering av planeringsunderlag

I översiktsplanen ska pågående och planerad mark- och vattenanvändning redovisas som t.ex. bebyggelse- och verksamhetsområden, service, rekreations- och naturområden, täkter, förorenade områden m.m. Riksintressen och skyddade kultur- och naturområden ska också redovisas. Översiktsplanen ska redovisa hur kommunen anser att riksintressen och allmänna intressen ska säkerställas.

Ambition

Planeringsunderlaget ska sammanställas på ett lättförståeligt och tillgängligt sätt för allmänhet och handläggare. För att kunna uppdatera underlaget kontinuerligt ska materialet vara digitalt.

Vindbruk

Kommunen har en vindkraftspolicy som antogs av kommunfullmäktige 2008-10-02 och som reviderades 2011-02-02 utifrån ny lagstiftning. Policyn upplevs nu inaktuell på grund av det stora etableringstrycket av vindkraft samt att utvecklingen av tekniken har resulterat i allt större verk, upp mot 200 meter.

Ambition

För att bättre kunna hantera och få stöd i handläggningen av dessa ärenden ska vindkraftfrågan inarbetas i den nya översiktsplanen.

Klimatanpassning i fysisk planering

Klimatförändringen pågår och vi kan inte bara försöka att hindra utan vi måste även inrikta oss på att lindra effekterna. För mark-och vattenanvändningen ska lokaliseringen av samhällsviktiga funktioner, byggnader m.m. beaktas med hänsyn till människors hälsa, säkerhet, risken för olyckor, översvämning och erosion.

Ambition

Framtidsbedömningar för länet och utredningar av effekter av ett förändrat klimat sammanställs och inarbetas i den nya översiktsplanen, för att kunna vara vägledande vid kommande detaljplaneläggning vid nyexploatering och vid förändringar i den byggda miljön.

Vatten

Med anledning av genomförandet av EU:s vattendirektiv ställs det ökade krav på hur kommunen hanterar vattnet i den kommunala planeringen. Miljökvalitetsnormerna för vatten är en del av det svenska genomförandet av direktivet. Vi ska säkra en god vattenkvalitet i Europas yt- och grundvatten och målet är att alla vattenförekomster ska ha god status till år 2015. Direktivet har medfört att vattenmyndigheterna och länsstyrelserna har kartlagt och analyserat alla vattenförekomster, fastställt kvalitetskrav och upprättat åtgärdsprogram. Kommunerna har tilldelats ansvar för att flera av dessa åtgärder ska genomföras.

Ambition

Översiktsplanen är ett övergripande dokument som redovisar de förutsättningar kommunen har att utgå ifrån och kan ge riktlinjer och rekommendationer om hur kommunen ska beakta vattenaspekten vid kommande planering. I översiktsplanen kommer frågor som berör vatten att arbetas in, såsom, miljökvalitetsnormer för vatten, enskilda avlopp, översvämningsrisker, vattenskyddsområden, vattenförsörjning, strandskydd, mm. Kommunen kan komma behöva fler och mer detaljerade dokument/utredningar angående vatten för att nå fram till konkreta åtgärder och prioritering. En del av dessa utredningar kan förmodligen utarbetas inom översiktsplanarbetets ram.

Miljökvalitetsnormer

Miljökvalitetsnormer är ett juridiskt bindande styrmedel som infördes med miljöbalken 1999. De beskrivs närmare i miljöbalkens 5:e kapitel. Miljökvalitetsnormerna infördes för att komma till rätta med miljöpåverkan av vattnet, luften och trafikens bullerpåverkan. Om det är nödvändigt för att uppfylla en norm, eller om EU-rätten kräver det, kan regeringen, eller en myndighet, en kommun eller kommunförbund upprätta ett åtgärdsprogram. Jönköpings kommun har sedan 2010 ett åtgärdsprogram för partiklar. Arbetet pågår på stadsbyggnadskontoret med en bullerkartläggning med tillhörande åtgärdsprogram.

Ambition

Översiktsplanen ska redovisa miljökvalitetsnormerna och hur kommunen avser att dessa ska tillgodoses.

Naturvård och friluftsliv; viktiga allmänna intressen

Sedan den nuvarande översiktplanen togs fram för drygt 10 år sedan har naturvårds- och friluftslivsarbetet utvecklats och fördjupats. Naturvårdsprogram, skogsprogram med riktlinjer, nyckelbiotopsinventeringar på kommunens mark, inventering av skyddsvärda träd, Grönstrukturplan för Jönköping och Huskvarna är exempel på utredningar som har tillkommit. Ett program för friluftsliv i kommunen ska göras. Många vandringsleder, nya reservat och friluftsområden har tillkommit.

Ambition

Kommunen har ett ansvar att i översiktplanen redovisa hur de allmänna intressena ska vägas mot exploateringsintressen. Kunskap från de nya inventeringarna och utredningarna ska sammanställas till ett användbart underlagsmaterial så att dessa värden kan säkerställas i översiktplanen. Den ska redovisa rekommendationer för hur dessa värden ska hanteras vid kommande avvägningar.

Konsekvensbeskrivning

Parallellt med framtagandet av översiktplanen utarbetas också en konsekvensbeskrivning. Denna redovisar översiktplanens ekonomiska, sociala och miljömässiga konsekvenser. Avgränsningen av vilka frågor som ska beskrivas och bemötas i den miljömässiga konsekvensdelen (miljökonsekvensbeskrivning, MKB) sker i samtal med länsstyrelsen.

Arbetsmetod

När en ny översiktsplan tas fram ska kommunen samråda med allmänheten, länsstyrelsen, grannkommuner, myndigheter och andra som har väsentligt intresse av förslaget.

Vi ser det som särskilt intressant att under våren 2013 diskutera med grannkommuner i regionen för att fånga upp gemensamma frågor som har betydelse för mark- och vattenanvändningen.

Eftersom denna översiktsplan ska fokusera på hela kommunen kommer möten med allmänheten att planeras under våren 2013 tillsammans med projektledarna för landsbygdsprogrammet och kommunutvecklingen.

Eftersom en översiktsplan innehåller många olika frågeställningar kommer arbetet också att innebära ett samarbete med övriga förvaltningar i kommunen.

Ambitionen är att översiktsplanen ska bli lättillgänglig för allmänheten på kommunens hemsida och framför allt att man kan få all information genom att klicka på kartan. Allt underlagsmaterial som behövs för att handlägga ärenden ska finnas digitalt och vara lättanvänt och pålitligt.

Den tryckta översiktsplanen ska vara lättförståelig och tydligt redovisa kommunens viljeinriktning, riktlinjer och rekommendationer.

Tidplan

2013

januari

program för den nya översiktsplanen fastställs av kommunfullmäktige

jan-dec

arbete med samrådsversion

2014

jan-feb

samråd

mars-juli

revidering utefter inkomna synpunkter

aug-sep

utställning

december

antagande av kommunfullmäktige

STADSBYGGNADSKONTORET
Juneporten, V storgatan 16, 551 89 Jönköping. Tfn 036- 10 50 00
Program för ny översiktsplan
www.jonkoping.se/nyoversiktsplan



**JÖNKÖPINGS
KOMMUN**