














"Till fots i Jönköping och Huskvarna"

Lillåleden i Huskvarna och Huskvarnabergens höjder



Promenaderna är inte markerade i naturen / These walks are not signposted / Die Wanderstrecken sind nicht in der Natur markiert

- | | | | | | |
|--|----------------------------|---|-----------------------------|---|-----------------------------|
|  | Rekommenderad promenad |  | Recommended walk |  | Empfohlene Strecke |
|  | Andra vägar eller stigar |  | Alternative roads and paths |  | Andere Wege oder Pfade |
|  | Buslinje och busshållplats |  | Bus no. and bus stop |  | Buslinie und Bushaltestelle |
|  | Cykelväg | | Cycle path |  | Radweg |
|  | Övriga vandringsleder | | Other paths and trails |  | Sonstige Wanderwege |



Lillåleden i Huskvarna och Huskvarnabergens höjder

Lillåleden i Huskvarna, 4,5 km

Följ Lillån från Bråneryds kyrkogård till Huskvarna centrum på lättgångna skogsstigar och parkvägar. Mellan Lillåvägen i Bråneryd och Huskvarna centrum går leden på parkvägar och är lätt att gå, söder om Lillåvägen är terrängen lite svårare. Söder om Bråneryds kyrkogård går du över en gångbro och följer Lillåns västra sida på grusvägen norrut. Som alternativ kan du följa grusvägen västerut uppför backen till dammen och sedan följa skogsstigen norrut genom lövskogsområdet. Från Bråneryd följer du gångvägen i parkstråket längs Lillån, förbi Smedbyn, Sotarevallen och Huskvarna kyrka till Huskvarna centrum.

Buslinje 31, hållplats Bråneryds kyrkogård, körs endast vardagar med ett glest antal turer.

Buslinje 1, 13, 15, 32 och 121, hållplats Esplanaden.

Huskvarnabergens höjder, 5,5 km

Vandra på höjderna ovanför Huskvarna centrum, följ Huskvarnabergens krön norrut, ta dig nerför berget via Huskvarna stadspark till Huskvarna centrum. Från leden har man många utsikter över centrum och Vättern.

Denna led går i skogsterräng på skogsstigar och har många backar.

Börja vandringen vid Carlforsvägen i Huskvarna, gå västerut genom bostadsbebyggelsen och följ sedan en skogsstig på bergryggen norrut i en skog med berghällar, gamla kraftiga tallar och ekskog.

På vandringen passerar du Södra parken med flerhundraåriga ekar, Ebbes kraftstation från 1906 och Huskvarnaån via Turistbron. Vid Utsikten finns en rastplats med ett lusthus placerat i Esplanadens förlängning. Huskvarna stadspark anlades 1911 då Huskvarna blev stad och då byggdes också Stadsparksstugan.

Buslinje 15, hållplatsen Trekanten och Göransbergsvägen.

Buslinje 1, 13, 15, 32 och 121, hållplats Esplanaden.



Lillån in Huskvarna, 4,5 km

This is a mostly easy walk along the stream from Bråneryd churchyard to central Huskvarna on forest and parkland paths. However, south of Lillåvägen the terrain is somewhat more demanding. South of Bråneryd churchyard, pass over the footbridge and follow the west side of the stream north on a gravel lane. Alternatively, follow the lane westwards, walk uphill to the dam, and then take the forest path north through the deciduous forest. From Bråneryd, follow the parkland path along the stream, past Smedbyn, Sotarevallen and Huskvarna church to central Huskvarna.

Bus no. 31. Bus stop: Bråneryd churchyard

(runs only a few times weekdays).

Buses no. 1, 13, 15, 32 or 121. Bus stop: Esplanaden.

The Hilltops of Huskvarna, 5,5 km

This walk is on the north mountain ridge above central Huskvarna. Make your way down the hillside through the Huskvarna town park to the town centre. The trail offers many splendid views of Jönköping, Huskvarna and Lake Vättern and passes through forest terrain with challenging gradients.

Start from Carlforsvägen in Huskvarna, and then walk west through the residential areas. Follow the forest path north on the mountain ridge with its many rocks and ancient pine and oak trees. The walk passes the south part of the town park with oaks, many hundred years old, the Ebbes hydroelectric power station built in 1906, and the Huskvarna stream via the bridge (Turistbron). At the summit, a pavilion is located in the direction of the Esplanade in the town centre. The Huskvarna town park was established in 1911, and the heritage cottage dates back to the time when Huskvarna was granted its town privileges.

Bus no. 15. Bus stop: Trekanten or Göransbergsvägen.

Buses no.1, 13, 15, 32 or 121. Bus stop: Esplanaden.

Lillå-Strecke in Huskvarna, 4,5 km

Folgen Sie dem Lillån von Bråneryds Friedhof bis Huskvarna Zentrum auf bequemen Wald- und Parkwegen. Zwischen Lillåvägen in Bråneryd und Huskvarna Zentrum besteht die Strecke aus Parkwegen, südlich vom Lillåvägen aber ist das Gelände etwas unwegsamer. Südlich vom Bråneryds Friedhof gehen Sie über eine Fußgängerbrücke und folgen auf der linken Uferseite des Lillån auf einem Sandweg nach Norden. Sie können aber auch dem Sandweg Richtung Westen folgen, den Berg hoch zum Teich und dann den Waldweg nördlich durch das Laubwaldgebiet gehen. Ab Bråneryd nehmen Sie den Gehweg in der Parkanlage am Lillån entlang, an Smedbyn, Sotarevallen und Huskvarna Kirche vorbei bis zum Huskvarna Zentrum.

Buslinie 31, Haltestelle Bråneryds kyrkogård, verkehrt nur werktags mit vereinzelt Abfahrten.

Buslinien 1, 13, 15, 32 und 121, Haltestelle Esplanaden.

Die Höhen der Huskvarnaberger, 5,5 km

Unternehmen Sie eine Wanderung oberhalb vom Huskvarna Zentrum, folgen Sie dem Bergkamm der Huskvarnaberger nach Norden, dann den Berg hinab durch den Huskvarna Stadtpark zum Huskvarna Zentrum. Von diesem Weg aus hat man herrliche Aussichten. Der Weg führt über schmale Wege durch bergreiches Waldgelände. Beginnen Sie die Wanderung am Carlforsvägen in Huskvarna, gehen Sie westlich durch die Wohnsiedlung und folgen einem Waldpfad auf dem Berggrücken nördlich in einen Wald mit Felsplatten, robusten alten Kiefern und Eichenwald. Auf der Wanderung passieren Sie den Södra Park mit uralten Eichen, Ebbes Kraftstation von 1906 und den Huskvarnaån via die Brücke Turistbron. Bei Utsikten gibt es einen Rastplatz, wo in der Verlängerung der Esplanade ein Lusthaus steht. Der Stadtpark von Huskvarna wurde 1911 angelegt, als Huskvarna Stadt wurde und damals entstand auch die Stadsparksstugan.

Buslinie 15, Haltestelle Trekanten und Göransbergsvägen.

Buslinie 1, 13, 15, 32 und 121, Haltestelle Esplanaden.